


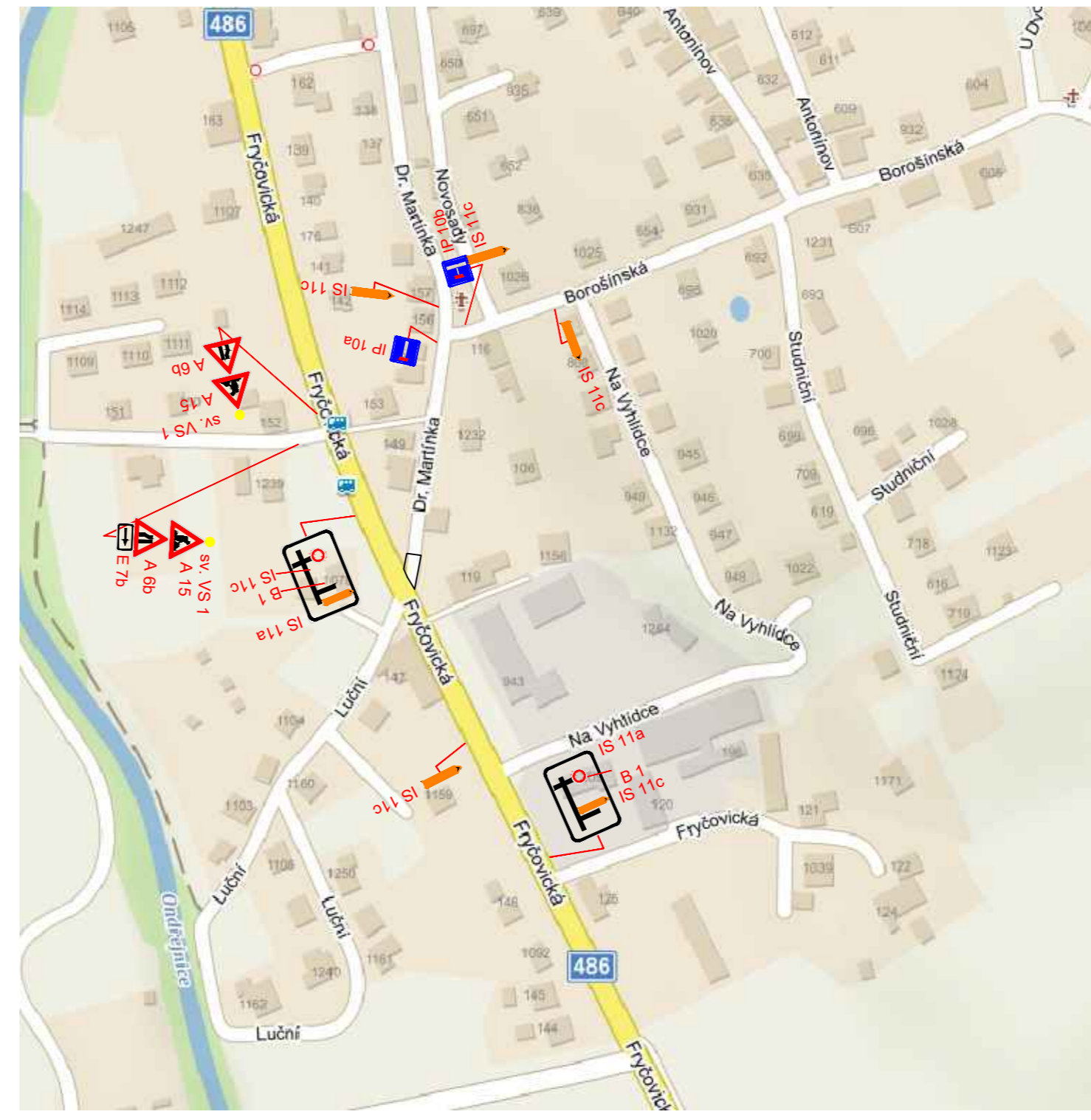








LEGENDA PDZ

-  STÁVAJÍCÍ SVISLÉ DOPRAVNÍ ZNAČENÍ
-  NAVRŽENÉ SVISLÉ DOPRAVNÍ ZNAČENÍ
- POZN.: VEŠKERÉ DOPRAVNÍ ZNAČENÍ BUDE UMÍSTĚNO 7 DNŮ PŘED REALIZACÍ
-  ZÁBORY KOMUNIKACE






OBJÍZDNÉ TRASY, M 1:3000



STÁVAJÍCÍ INŽENÝRSKÉ SÍTĚ

-  VODOVODNÍ ŘAD, SmVaK OSTRAVA a.s.
-  VODOVODNÍ ŘAD, provozovaný SmVaK OSTRAVA a.s.
-  NEZAMĚŘENÁ VODOVODNÍ PŘÍPOJKA, SmVaK OSTRAVA a.s.
-  KANALIZACE JEDNOTNÁ, SmVaK OSTRAVA a.s.
-  ODLEHČOVACÍ STOKA, SmVaK OSTRAVA a.s.
-  KANALIZACE DEŠŤOVÁ, NEZAMĚŘENÁ, SmVaK OSTRAVA a.s.




REKONSTRUKCE INŽENÝRSKÝCH SÍTÍ



-  ŘEŠENÝ ÚSEK REKONSTRUKCE JEDNOTNÉ KANALIZACE PROVEDENÝ OTEVŘENÝM VÝKOPEM
-  ŘEŠENÝ ÚSEK REKONSTRUKCE ODLEHČOVACÍ STOKY PROVEDENÝ OTEVŘENÝM VÝKOPEM
-  ŘEŠENÝ ÚSEK REKONSTRUKCE DEŠŤOVÉ KANALIZACE PROVEDENÝ OTEVŘENÝM VÝKOPEM
-  ŘEŠENÝ ÚSEK REKONSTRUKCE JEDNOTNÉ KANALIZACE PROVEDENÝ BEZVÝKOPOVOU TECHNOLOGIÍ - VLOŽKOVÁNÍM STÁVAJÍCÍHO POTRUBÍ VE STÁVAJÍCÍ TRASE
-  ŘEŠENÝ ÚSEK REKONSTRUKCE ODLEHČOVACÍ STOKY PROVEDENÝ BEZVÝKOPOVOU TECHNOLOGIÍ - VLOŽKOVÁNÍM STÁVAJÍCÍHO POTRUBÍ VE STÁVAJÍCÍ TRASE

RUŠENÉ INŽENÝRSKÉ SÍTĚ

-  RUŠENÉ POTRUBÍ REKONSTRUKCE JEDNOTNÉ KANALIZACE

KATASTRÁLNÍ ROZDĚLENÍ

-  HRANICE POZEMKŮ
-  HRANICE ZPEVNĚNÝCH PLOCH / STÁVAJÍCÍ OBJEKTY
-  OZNAČENÍ POZEMKU DOTČENÉHO VÝSTAVBOU

TECHNICKÁ INFRASTRUKTURA		Autorizace	
0,000 = nestanovuje se		K.Ú.: Brušperk [613380]	
Tato dokumentace neslouží k provedení stavby			
Hlavní projektant	Ing. Michal Talač	Podpis	
Projektant části	Ing. Miroslav Matoušek	Podpis	
Stavebník	Severomoravské vodovody a kanalizace Ostrava a.s., 28. října 1235/169, Mariánské Hory, 709 00 Ostrava	Formát	3xA4
Objednatel	Aqualia infraestructuras inženýring s.r.o., Slavnickovců 571/21, Mariánské Hory, 709 00 Ostrava	Stupeň	DŮR+ DSP
Akce	Brušperk, ul. Luční REKONSTRUKCE STOK A ODLEHČOVACÍ KOMORY „OK4A“	Revize	0
Objekt	SO 01 – REKONSTRUKCE KANALIZAČNÍCH STOK, ODLEHČOVACÍ KOMORY A VÝUSTNÍHO OBJEKTU	Měřítka	1:1000, 1:3000
Výkres	PŘECHODNÉ DOPRAVNÍ ZNAČENÍ - 4.ETAPA	Datum	04/2023
			Číslo výkresu
			F.5

