



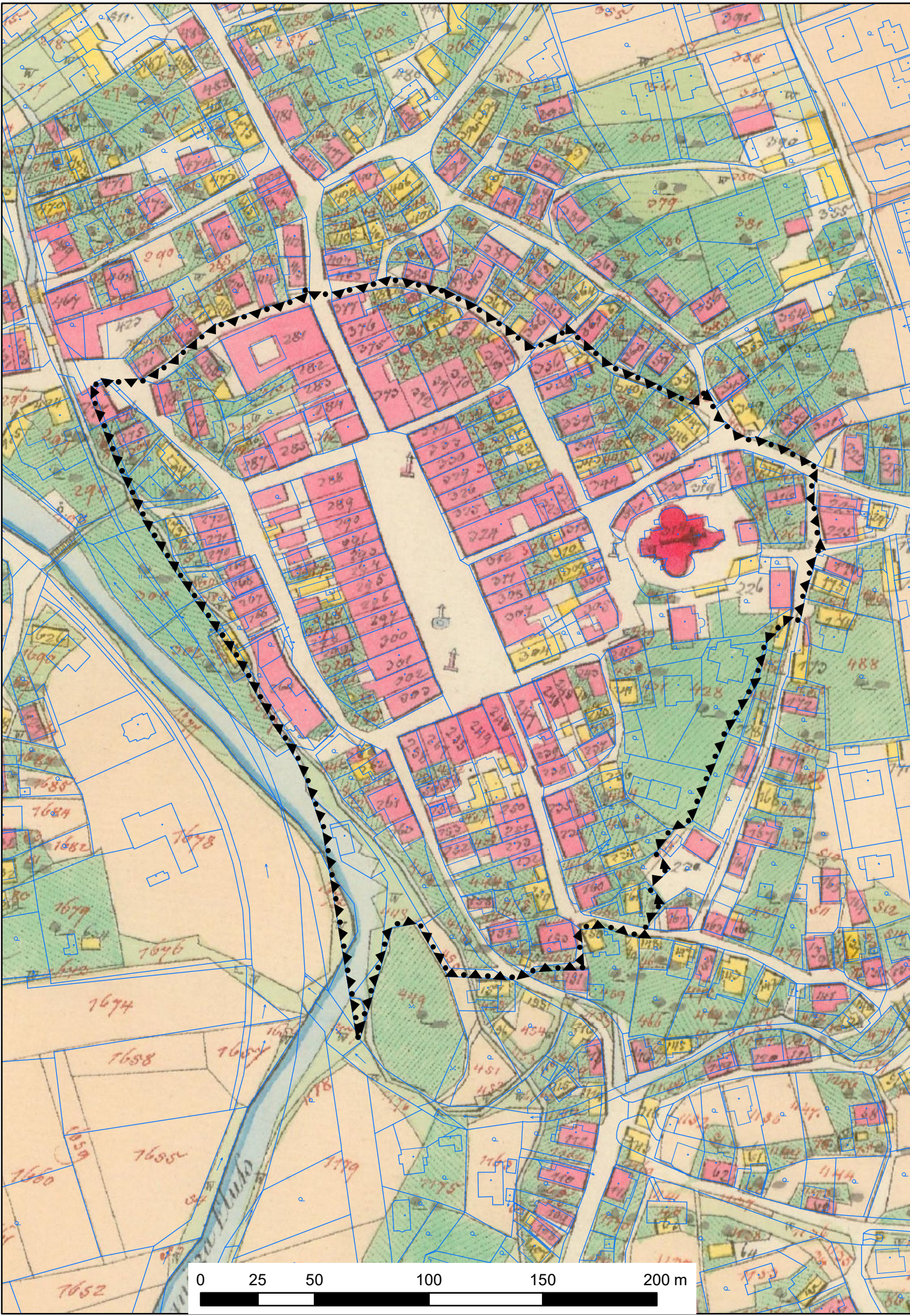



Program regenerace městské památkové zóny BRUŠPERK na období 2020 - 2024

B.4 Urbanistická struktura historického jádra v půdorysu a její změny

-  HRANICE MPZ
-  URBANISTICKÁ STRUKTURA HISTORICKÉHO JÁDRA, STAV Z ROKU 1833
-  SOUČASNÝ STAV PARCELACE, KATASTRÁLNÍ MAPA 06/2020



KOZEN ATELIÉR
Ing. arch. Helga Kozelská Bencúrová

OBEC	BRUŠPERK	
POŘIZOVATEL	MĚSTO BRUŠPERK	
ODPOVĚDNÝ PROJEKTANT	ING. ARCH. HELGA KOZELSKÁ BENCÚROVÁ	
DIGITALIZACE	PAVEL MAREN; IRENA MAREN SLUNEČKOVÁ	
MEŘITKO	1 : 2 000	
	DATUM: 06/2020	ČÍSLO VÝKRESU: B.4.