












Program regenerace městské památkové zóny BRUŠPERK na období 2020 - 2024

B.1 Výkres hodnot území

-  HRANICE MPZ
-  KULTURNÍ PAMÁTKA - BODOVÁ
-  KULTURNÍ PAMÁTKA
-  OBJEKTY PAMÁTKOVÉHO ZÁJMU
-  OSTATNÍ OBJEKTY
-  URBANISTICKÉ BLOKY
-  VEŘEJNÉ PROSTRANSTVÍ
-  PLOCHY ZELENĚ, PARKŮ
-  ÚZEMÍ K REGENERACI, PŘESTAVBĚ, DOSTAVBĚ, DOŘEŠENÍ S OZAČENÍM
-  ČÍSLO POPISNÉ



KOBEN ATELIÉR
Ing. arch. Helga Kozelská Bencúrová

OBEC	BRUŠPERK
POŘIZOVATEL	MĚSTO BRUŠPERK
ODPOVĚDNÝ PROJEKTANT	ING. ARCH. HELGA KOZELSKÁ BENCŮROVÁ
DIGITALIZACE	PAVEL MAREN; IRENA MAREN SLUNEČKOVÁ
MEŘÍTKO	1 : 1 000
DATUM	06/2020
ČÍSLO VÝKRESU	B.1.